









LEGENDE:

Grünflächen

- ☒ Baum Bestand aufgemessen
 - ☐ Baum Bestand nicht aufgemessen

Symbole

- | | |
|---|----------------------------------|
|  | Bereich Bodendenkmale |
|  | Bereich Gartendenkmale |
|  | Flurstücksgranze |
|  | RWW Wasserleitungen |
|  | Planungsgrenze |
|  | Baustellenzufahrt |
|  | gepl. Infosteile |
|  | gepl. Bienen-/Schmetterlingspfad |
| 5.1.1 | Lagepläne |

Zur Bauausführung freigegeben

Unterschrift

Absteckung georeferenziert, Anlehnung in Anpassung an den örtlichen Bestand.

Alle Maße sind vor Arbeitsbeginn zu prüfen. Arbeiten im Bereich der Grundstücksgrößen dürfen erst nach genauer Grenzfeststellung durch die zuständigen Behörden ausgeführt werden. Unstimmigkeiten, die sich auf dem Plan angegebenen Maßen und den tatsächlichen Gegebenheiten auf der Baustelle ergeben, sind vor Arbeitsbeginn mit der Bauleitung zu klären, andernfalls haftet der Unternehmer. Die Darstellung der Bestandsleistungen ist ohne Gewähr. Die Lage der vorhandenen Leitungstrassen sind von Seiten des Unternehmers bei den zuständigen Leitungsträgern anzufragen und bei den Bauarbeitern zu berücksichtigen. Die vorth. Entwässerungsleitungen und Schächte sind vor Ort zu prüfen und gegebenenfalls in Absprache mit der örtl. Bauleitung auszutauschen. Sämtliche Maße und Höhenangaben sind vor Ort zu überprüfen und die Ausführung der Örtlichkeit anzupassen!

[illegible]

Die Lage aller Leitungen sowie aller Höhen und Maße sind am Bau zu prüfen! Abweichungen und Unstimmigkeiten sind der Bauleitung rechtzeitig vor Beginn der Arbeiten mitzuteilen!

Projekt	
---------	--

Ruhrpark – Grüne Runde im Stadtteilpark

Auftraggeber



Stadt Oberhausen
Schwartzstraße 72
46042 Oberhausen

Datum, Unterschrift,
Freianlagenplanung

Datum, Unterschrift, Stempel

Freianlagenplanung

Datum, Unterschrift, Stempel

Planinhalt

Gesamtplan Freianlagen

Maßstab	Planformat	Datum	Bearbeitet/Gezeichnet			Leistungsphase			PNR
1:700	A0	10.03.2026	AAK			LP5			5-0
Planschlüssel		125411	DRE / STF	5	Ausführungsplanung		LP	-	01
			Projektnummer	Verfasser	Prüfer	Benennung	Planart	Datum	Version